

**Совет Мелекесского сельского поселения
Тукаевского муниципального района
Республики Татарстан**

РЕШЕНИЕ

09.12.2016 г.

с. Мелекес

№ 17/4

«Об определении границ, прилегающих к некоторым организациям и объектам территорий, на которых не допускается розничная продажа алкогольной продукции»

В соответствии с Федеральным законом от 22 ноября 1995 г. N 171-ФЗ «О государственном регулировании производства и оборота этилового спирта, алкогольной и спиртосодержащей продукции и об ограничении потребления (распития) алкогольной продукции», Постановлением Правительства РФ от 27 декабря 2012 г. N 1425 «Об определении органами государственной власти субъектов Российской Федерации мест массового скопления граждан и мест нахождения источников повышенной опасности, в которых не допускается розничная продажа алкогольной продукции, а также определении органами местного самоуправления границ прилегающих к некоторым организациям и объектам территорий, на которых не допускается розничная продажа алкогольной продукции», Совет сельского поселения

РЕШИЛ:

1. Определить на территории Мелекесского сельского поселения Тукаевского муниципального района Республики Татарстан следующие минимальные значения расстояний от некоторых организаций и объектов до границ прилегающих территорий, на которых не допускается розничная продажа алкогольной продукции:

- 50 метров от входа для посетителей в здание (строение, сооружение), а при наличии обособленной территории от входа для посетителей на обособленную территорию, занимаемую детскими организациями, указанными в Приложении № 1 до входа для посетителей в стационарный торговый объект;

- 50 метров от входа для посетителей в здание (строение, сооружение), а при наличии обособленной территории от входа для посетителей на обособленную территорию, занимаемую образовательными организациями, указанными в Приложении №1;

- 20 метров от входа для посетителей в здание (строение, сооружение), а при наличии обособленной территории от входа для посетителей на обособленную территорию, занимаемую медицинскими организациями, указанными в Приложении № 1;

- 50 метров от входа для посетителей в здание (строение, сооружение), а при наличии обособленной территории от входа для посетителей на обособленную территорию, занимаемую объектами спорта, указанными в Приложении №1;

- 50 метров от входа для посетителей в здание (строение, сооружение), а при наличии обособленной территории от входа для посетителей на обособленную территорию оптовых и розничных рынков, указанных в Приложении №1;

- 10 метров от входа для посетителей в здание (строение, сооружение), а при наличии обособленной территории от входа для посетителей на обособленную территорию мест массового скопления граждан, определяемых органами государственной власти Республики Татарстан указанных в Приложении №1;

- 50 метров от мест нахождения источников повышенной опасности, определяемых органами государственной власти субъектов Российской Федерации, указанных в Приложении №1;

- 50 метров от входа для посетителей в здание (строение, сооружение), а при наличии обособленной территории от входа для посетителей на обособленную территорию объектов военного назначения, указанных в Приложении №1.

2. Утвердить схему границ прилегающих территорий для каждой организации и (или) объекта, указанных в пункте 1 настоящего решения. Приложение 2.

3. Определить способ расчета расстояния до границ прилегающих территорий:

3.1. при наличии обособленной территории – по пешеходной зоне от входа для посетителей на обособленную территорию до входа для посетителей в стационарный торговый объект;

3.2. при отсутствии обособленной территории - по пешеходной зоне от входа для посетителей в здание (строение, сооружение), в котором расположены организации и (или) объекты, указанные в приложении № 1 настоящего постановления, до входа для посетителей в стационарный торговый объект.

3.3. Способ расчета расстояния от организаций указанных в приложении № 1 настоящего постановления до границ прилегающих территорий определяется с использованием карты населенного пункта с учетом сложившейся системы дорог, тротуаров, пешеходных переходов, т.е. по кратчайшему пути движения пешеходов.

Приложение 3.

4. Определить минимальное расстояние от организаций и (или) объектов, указанных в приложении № 1 настоящего постановления до границ прилегающих территорий равным 10 метрам от входа (выхода), а если объект имеет огражденную территорию – то от входа на нее.

5. Признать утратившим силу решение Совета муниципального образования «Мелекесское сельское поселение» Тукаевского муниципального района Республики Татарстан от 16.05.2013 г. №34/6 «Об определении границ прилегающих к некоторым организациям и объектам территорий, на которых не допускается розничная продажа алкогольной продукции»

6. Опубликовать настоящее решение на официальном сайте Тукаевского муниципального района (<http://tukay.tatar.ru>) в разделе «Сельские поселения» и на официальном портале правовой информации Республики Татарстан.

7. Копию настоящего решения в срок не позднее 1 месяца со дня его принятия направить в Государственную инспекцию Республики Татарстан по обеспечению государственного контроля за производством, оборотом и качеством этилового спирта, алкогольной продукции и защиты прав потребителей.

8. Контроль исполнения настоящего решения оставляю за собой.

Председатель Совета муниципального образования
«Мелекесское сельское поселение»
Тукаевского муниципального района



И.Н.Кузнецова


Приложение № 1
к решению Совета Мелекесского
сельского поселения
Тукаевского муниципального района
Республики Татарстан

№	Вид организации	Наименование	адрес
1.	Детские организации	Муниципальное бюджетное дошкольное образовательное учреждение - детский сад «Тамчыкай»	423879, Республика Татарстан, Тукаевский муниципальный район, с. Мелекес, ул. Молодежная, д.24
2.	Образовательные организации	Муниципальное бюджетное образовательное учреждение «Мелекесская СОШ»	423879, Республика Татарстан, Тукаевский муниципальный район, с. Мелекес, ул. Школьная, д.1А
3.	Медицинские организации	Фельдшерско – акушерский пункт с. Мелекес	423879, Республика Татарстан, Тукаевский муниципальный район, с. Мелекес, ул. Школьная, д.10
4.	Медицинские организации	Фельдшерско – акушерский пункт д. Калинино	423879, Республика Татарстан, Тукаевский муниципальный район, д. Калинино, ул. Центральная, д.18Б
5.	Оптовые и розничные рынки	-	-
6.	Места массового скопления граждан	Сельский дом культуры «Яшьлек» с. Мелекес	423879, Республика Татарстан, Тукаевский муниципальный район, с. Мелекес, ул. Центральная, д.27А
7.		МФЦ «Дуслык» д. Старые Ерыклы	423879, Республика Татарстан, Тукаевский муниципальный район, д. Старые Ерыклы, ул. Дуслык, д.25А
8.	Места нахождения источников повышенной опасности	-	-
9.	Объекты военного значения	-	-


Приложение № 2
к решению Совета Мелекесского
сельского поселения
Тукаевского муниципального района
Республики Татарстан

Схема границ территорий прилегающих к детским организациям и объектам спорта

а) при наличии (30



б) при отсутстви




- детские, образовательн

- ВХОД

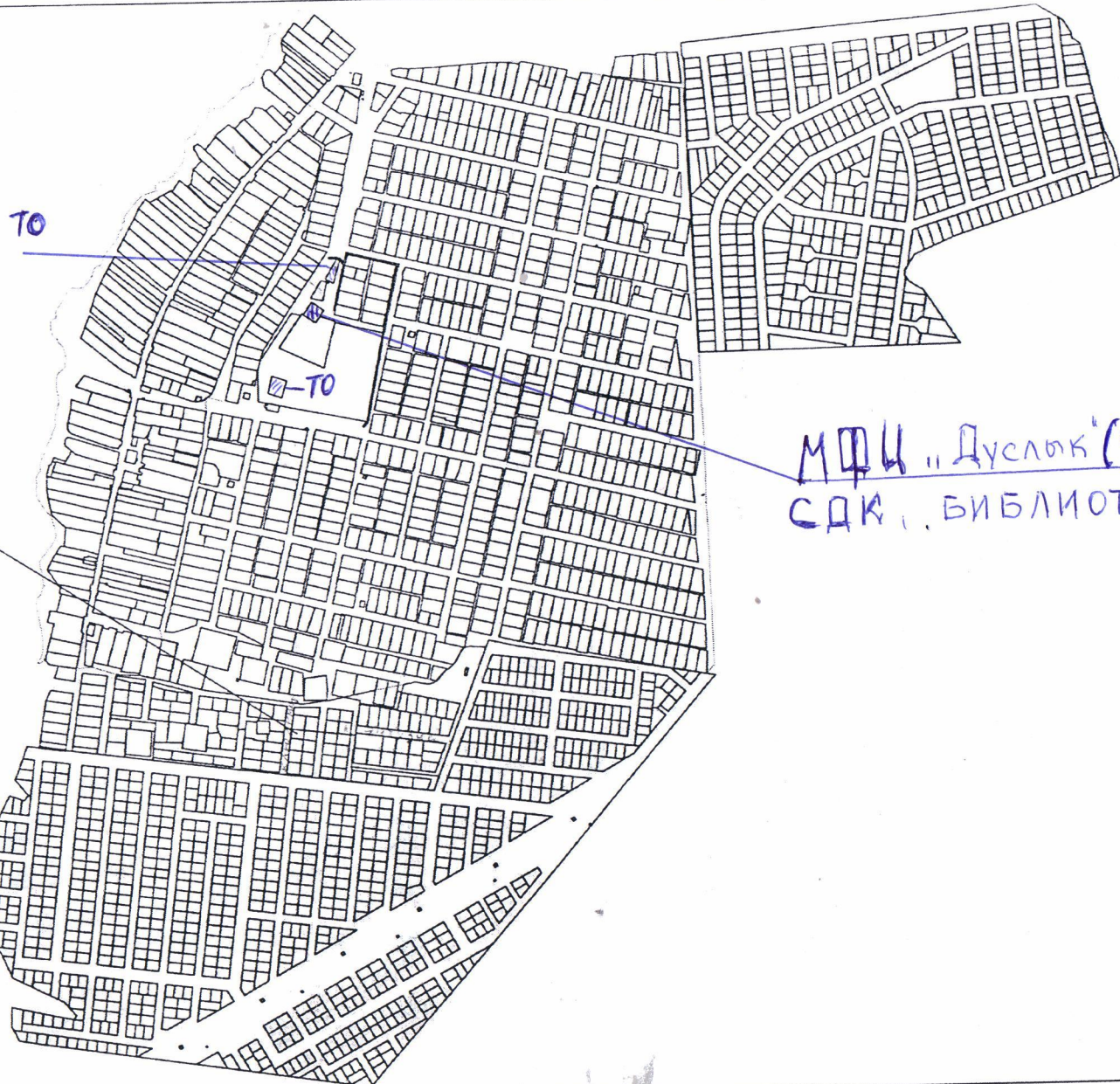
- стационарный

- обособленная

- пешеходная д



Ситуационный план населенного пункта Старые Ерыклы



16:39:011301:145

МФЦ «Дуслык» (ФАП,
СДК, БИБЛИОТЕКА).

Д. МЕЛЛЕКЕС

Заезд со стороны автодороги
Наб. Челны-Альметьевск

ДЕТ. САД

СДК

ФАП

ШКОЛА

